Übersicht der Lage der Fläche WU - 119-1 und Pflanzplanung

WU - 119-1

Gemarkung: Gottsdorf
Flur: 1
Flurstück: 70

Maßnahmenfläche für Waldinnenrandgestaltungen zu 0,2347 ha

Anlage eines Waldinnenrandes in Beachtung der Bestandsfläche durch Entnahme einzelner Kiefern zur Auflichtung und Pflanzung von standortheimischen Sträuchern zwischen den verbleibenden Altbäumen.

Empfehlungen zur Artenverwendung in Beachtung gemäß Erlass 10/2013:

- 100 x Weinrose
- 100 x Heckenrose
- 150 x Hundsrose
- 100 x Eingriffliger Weißdorn
- 100 x Schlehe
- 150 x Wildapfel
- 150 x Wildbirne
- 50 x Eberesche
- 50 x Faulbaum
- 50 x Winterlinde

Beachtung der Bestandsflächen in Richtung Teich und Anlage von Totholzhaufen am östlichen Rand des geplanten Waldinnenrandes.

Totholzstapel mind. 2 x

Lesesteinhaufen mind. 1 x

200 Wildschutzzäunung von ca. 245 Meter

04 / 2018

BFU - Brandenburgische Flächen und Umwelt GmbH, Nordparkstraße 30, 03044 Cottbus, Tel.: 0355 / 48 55 225

Flächenverteilung zur WU - 119-1 / Projekt: BauGE für EFH in Fichtenwalde-4-133

ca. 0,2347 ha für BHG Reichelt & Berndt [LK PM (Az.: 02988-17-10 / OBF Potsdam]

WU - 119-1

Gemarkung: Gottsdorf
Flur: 1
Flurstück: 70

Maßnahmenfläche für Waldinnenrandgestaltungen zu 0,2347 ha

Flächenanteil für BauGE in Fichtenwalde-4-133 [Az.: 02988-17-10] LK Potsdam-Mittelmark OBF Potsdam



zu 0,2347 ha

Flächenverteilung zur WU - 119-1 / Fotodokumentation vom 18.04.2018 – Realisierung

WU - 119-1

Gemarkung: Gottsdorf
Flur: 1
Flurstück: 70

Maßnahmenfläche für
Waldinnenrandgestaltungen
zu 0,2347 ha

Flächenanteil für BauGE in
Fichtenwalde-4-133
[Az.: 02988-17-10]
LK Potsdam-Mittelmark
OBF Potsdam



zu 0,2347 ha

04 / 2018

Flächenverteilung zur WU - 119-1 / Fotodokumentation vom 18.04.2018 – Realisierung

WU - 119-1

Gemarkung: Gottsdorf
Flur: 1
Flurstück: 70

Maßnahmenfläche für Waldinnenrandgestaltungen zu 0,2347 ha

Flächenanteil für BauGE in Fichtenwalde-4-133 [Az.: 02988-17-10] LK Potsdam-Mittelmark OBF Potsdam



zu 0,2347 ha

Flächenverteilung zur WU - 119-1 / Fotodokumentation vom 19.04.2018 – Realisierung

WU - 119-1

Gemarkung: Gottsdorf
Flur: 1
Flurstück: 70

Maßnahmenfläche für
Waldinnenrandgestaltungen
zu 0,2347 ha

Flächenanteil für BauGE in
Fichtenwalde-4-133
[Az.: 02988-17-10]
LK Potsdam-Mittelmark
OBF Potsdam



zu 0,2347 ha

Flächenverteilung zur WU - 119-1 / Fotodokumentation vom 19.04.2018 – Realisierung

WU - 119-1

Gemarkung: Gottsdorf
Flur: 1
Flurstück: 70

Maßnahmenfläche für
Waldinnenrandgestaltungen
zu 0,2347 ha

Flächenanteil für BauGE in
Fichtenwalde-4-133
[Az.: 02988-17-10]
LK Potsdam-Mittelmark
OBF Potsdam



zu 0,2347 ha

04 / 2018

Flächenverteilung zur WU - 119-1 / Fotodokumentation vom 19.04.2018 – Realisierung

WU - 119-1

Gemarkung: Gottsdorf
Flur: 1
Flurstück: 70

Maßnahmenfläche für
Waldinnenrandgestaltungen
zu 0,2347 ha

Flächenanteil für BauGE in
Fichtenwalde-4-133
[Az.: 02988-17-10]
LK Potsdam-Mittelmark
OBF Potsdam



zu 0,2347 ha

Flächenverteilung zur WU - 119-1 / Fotodokumentation vom 19.04.2018 – Realisierung

WU - 119-1

Gemarkung: Gottsdorf
Flur: 1
Flurstück: 70

Maßnahmenfläche für
Waldinnenrandgestaltungen
zu 0,2347 ha

Flächenanteil für BauGE in
Fichtenwalde-4-133
[Az.: 02988-17-10]
LK Potsdam-Mittelmark
OBF Potsdam



zu 0,2347 ha

Flächenverteilung zur WU - 119-1 / Fotodokumentation vom 19.04.2018 – Realisierung

WU - 119-1

Gemarkung: Gottsdorf
Flur: 1
Flurstück: 70

Maßnahmenfläche für
Waldinnenrandgestaltungen
zu 0,2347 ha

Flächenanteil für BauGE in
Fichtenwalde-4-133
[Az.: 02988-17-10]
LK Potsdam-Mittelmark
OBF Potsdam



zu 0,2347 ha

04 / 2018